

## Сообщение о возможном установлении публичных сервитутов

1	<p>«АДМИНИСТРАЦИЯ МУНИЦИПАЛЬНОГО ОБРАЗОВАНИЯ «ГОРОДСКОЕ ПОСЕЛЕНИЕ ГОРОД АХТУБИНСК АХТУБИНСКОГО МУНИЦИПАЛЬНОГО РАЙОНА АСТРАХАНСКОЙ ОБЛАСТИ» (уполномоченный орган, которым рассматривается ходатайства об установлении публичных сервитутов)</p>	
2	<p>1. Строительство и эксплуатация линейного объекта системы газоснабжения «Распределительный газопровод в п. Джелга Ахтубинского района Астраханской области» сроком на 49 лет. 2. Складирование строительных и иных материалов, возведение некапитальных строений, сооружений (включая ограждения, бытовки, навесы) и (или) размещение строительной техники, которые необходимы для обеспечения строительства линейного объекта системы газоснабжения «Распределительный газопровод в п. Джелга Ахтубинского района Астраханской области» сроком на 3 года.</p> <p style="text-align: center;">()</p>	
3	Кадастровый номер	Адрес или иное описание местоположения земельного участка (участков), в отношении которого испрашивается публичный сервитут
	30:01:160102	Астраханская область, Ахтубинский район
	30:01: 000000:896	Астраханская область, Ахтубинский район
4	<p>АДМИНИСТРАЦИЯ МУНИЦИПАЛЬНОГО ОБРАЗОВАНИЯ "ГОРОД АХТУБИНСК" 416501, Астраханская область г. Ахтубинск ул. Щербакова, 14 тел. 8 (85141) 5-11-19 E-Mail: <a href="mailto:mo.ahtubinsk@mail.ru">mo.ahtubinsk@mail.ru</a></p> <p>Заинтересованные лица могут ознакомиться с поступившими ходатайствами об установлении публичных сервитутов и прилагаемыми к ним описаниями местоположения границ публичных сервитутов в отделе по управлению земельными ресурсами и землеустройству администрации муниципального образования «Город Ахтубинск», расположенном по адресу: город Ахтубинск, улица Щербакова, дом 14, кабинет № 225, в приемные часы: вторник с 8.00 до 12.00, четверг с 13.00 до 17.00. Срок принятия заявлений с 14.08.2024 (08 ч. 00 мин.) по 04.09.2024 (17 ч. 00 мин.).</p>	
5	<p>АДМИНИСТРАЦИЯ МУНИЦИПАЛЬНОГО ОБРАЗОВАНИЯ "ГОРОД АХТУБИНСК" 416501, Астраханская область г. Ахтубинск ул. Щербакова, 14 тел. 8 85141 5-11-19 E-Mail: <a href="mailto:mo.ahtubinsk@mail.ru">mo.ahtubinsk@mail.ru</a></p> <p>Правообладатели земельных участков, в отношении которых испрашивается публичный сервитут (если их права не зарегистрированы в ЕГРН), в течение 15 дней со дня опубликования настоящего сообщения, подают в Администрацию муниципального образования «Городское поселение город Ахтубинск Ахтубинского муниципального района Астраханской области», заявление об учете их прав с приложением копий документов, подтверждающих эти права. В заявлении указывается способ связи с правообладателем, в том числе почтовый адрес и (или) адрес электронной почты. (адрес, по которому заинтересованные лица могут подать заявления об учете прав на земельные участки, а также срок подачи указанных заявлений)</p>	
6	<p>- Программа развития газоснабжения и газификации Астраханской области на период 2021-2025 годы; (реквизиты решений об утверждении документа территориального планирования, документации по планировке территории, а также информацию об инвестиционной программе субъекта естественных монополий)</p>	
7	<p><a href="https://adm-ahtubinsk.ru">https://adm-ahtubinsk.ru</a> (официальные сайты в информационно - телекоммуникационной сети «Интернет», на которых размещается сообщение о поступивших ходатайствах об установлении публичных сервитутов)</p>	
8	<p>Дополнительно по всем вопросам можно обращаться: 194044, г. Санкт-Петербург, вн. тер. г. Муниципальный округ Сампсониевское, пр-кт Большой Сампсониевский, д. 60, литера А</p>	

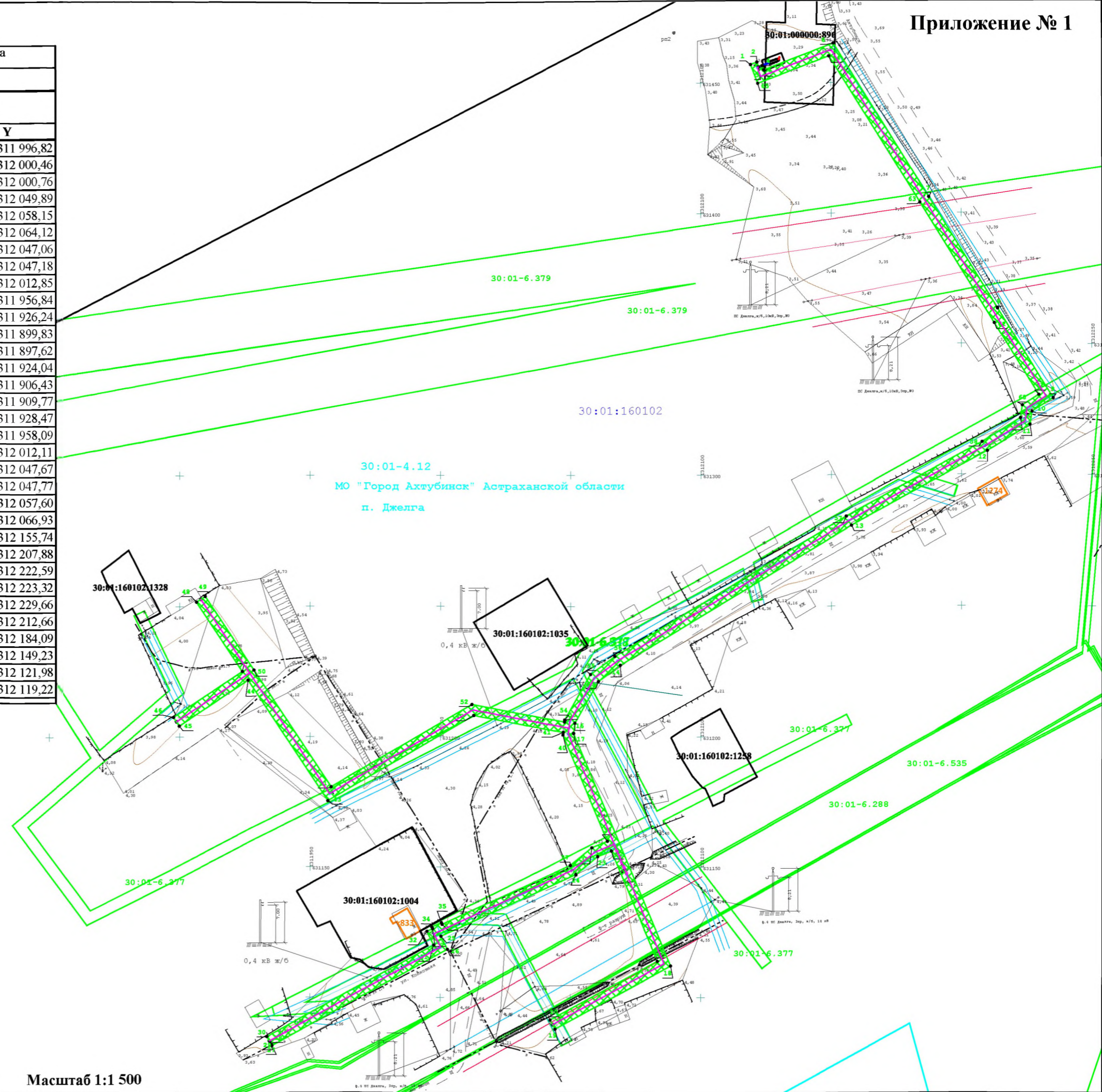
[info@eoggazprom.ru](mailto:info@eoggazprom.ru)

	<a href="mailto:info@eoggazprom.ru">info@eoggazprom.ru</a>
9	Графические описания местоположения границ публичных сервитутов, а также перечень координат характерных точек этих границ прилагается к сообщению (описание местоположения границ публичного сервитута)

**Схема расположения границ публичного сервитута, устанавливаемого в целях эксплуатации линейного объекта системы газоснабжения "Распределительный газопровод в п. Джелга Ахтубинского района Астраханской области"**

**Приложение № 1**



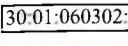

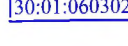
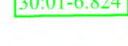
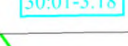
Каталог координат характерных точек публичного сервитута в целях эксплуатации объекта					
Площадь земельного участка		3 767 м <sup>2</sup>			
Обозначение характерных точек границ	Координаты		Обозначение характерных точек границ	Координаты	
	X	Y		X	Y
1	631 457,05	1 312 119,22	34	631 127,06	1 311 996,82
2	631 457,98	1 312 121,64	35	631 128,72	1 312 000,46
3	631 456,11	1 312 122,36	36	631 128,07	1 312 000,76
4	631 456,61	1 312 123,67	37	631 150,73	1 312 049,89
5	631 454,97	1 312 124,29	38	631 157,55	1 312 058,15
6	631 465,10	1 312 150,89	39	631 160,05	1 312 064,12
7	631 406,09	1 312 187,49	40	631 200,83	1 312 047,06
8	631 363,51	1 312 213,90	41	631 201,78	1 312 047,18
9	631 329,28	1 312 235,14	42	631 208,15	1 312 012,85
10	631 324,08	1 312 227,01	43	631 175,31	1 311 956,84
11	631 319,07	1 312 226,26	44	631 221,67	1 311 926,24
12	631 308,98	1 312 209,89	45	631 204,18	1 311 899,83
13	631 280,69	1 312 157,72	46	631 207,52	1 311 897,62
14	631 227,48	1 312 069,01	47	631 225,01	1 311 924,04
15	631 221,30	1 312 060,66	48	631 251,68	1 311 906,43
16	631 205,29	1 312 051,64	49	631 253,88	1 311 909,77
17	631 201,40	1 312 051,16	50	631 225,55	1 311 928,47
18	631 112,18	1 312 088,47	51	631 180,67	1 311 958,09
19	631 087,99	1 312 044,15	52	631 212,36	1 312 012,11
20	631 091,50	1 312 042,23	53	631 205,76	1 312 047,67
21	631 113,96	1 312 083,39	54	631 206,56	1 312 047,77
22	631 156,36	1 312 065,66	55	631 224,01	1 312 057,60
23	631 154,15	1 312 060,39	56	631 230,90	1 312 066,93
24	631 147,32	1 312 052,03	57	631 284,17	1 312 155,74
25	631 123,49	1 312 000,37	58	631 312,44	1 312 207,88
26	631 118,48	1 312 002,85	59	631 321,59	1 312 222,59
27	631 081,49	1 311 935,46	60	631 326,48	1 312 223,32
28	631 081,98	1 311 935,19	61	631 330,52	1 312 229,66
29	631 082,75	1 311 934,77	62	631 357,93	1 312 212,66
30	631 085,00	1 311 933,54	63	631 403,98	1 312 184,09
31	631 120,14	1 311 997,55	64	631 460,19	1 312 149,23
32	631 125,40	1 311 994,97	65	631 449,80	1 312 121,98
33	631 126,40	1 311 997,12	1	631 457,05	1 312 119,22



- Условные обозначения:**
- ось проектируемого газопровода
  - проектные границы публичного сервитута (охранная зона газопровода)
  - Границы и кадастровый номер земельного участка, имеющиеся в ЕГРН
  - Граница и кадастровый номер ОКС сведения о которых имеются в ЕГРН
  - Границы и номер кадастрового квартала, имеющиеся в ЕГРН.
  - Границы и реестровый номер ЗОУИТ, имеющиеся в ЕГРН
  - Границы МО и НП, имеющиеся в ЕГРН

**Масштаб 1:1 500**

Условные обозначения:

-  - ось проектируемого газопровода
-  - проектные границы публичного сервитута (охранная зона газопровода)
-  - Границы и кадастровый номер земельного участка, имеющиеся в ЕГРН
-  - Граница и кадастровый номер ОКС сведения о которых имеются в ЕГРН
-  - Границы и номер кадастрового квартала, имеющиеся в ЕГРН.
-  - Границы и реестровый номер ЗОУИТ, имеющиеся в ЕГРН
-  - Границы МО и НП, имеющиеся в ЕГРН

