



АДМИНИСТРАЦИЯ МУНИЦИПАЛЬНОГО ОБРАЗОВАНИЯ  
«ГОРОДСКОЕ ПОСЕЛЕНИЕ ГОРОД АХТУБИНСК АХТУБИНСКОГО  
МУНИЦИПАЛЬНОГО РАЙОНА АСТРАХАНСКОЙ ОБЛАСТИ»

**ПОСТАНОВЛЕНИЕ**

28.02.2025

№ 213

Разрешение на условно разрешенный вид использования земельного участка в КК 30:01:150304:ЗУ1, расположенного по адресному ориентиру: Астраханская область, Ахтубинский район, город Ахтубинск, ул. Астраханская

Рассмотрев служебную записку отдела по управлению земельными ресурсами и землеустройству администрации муниципального образования «Городское поселение город Ахтубинск Ахтубинского муниципального района Астраханской области», от 04.02.2025 № 379, на основании протокола общественных обсуждений от 24.02.2025 № 520/арх, заключения о результатах общественных обсуждений от 24.02.2025, руководствуясь ст. 5.1, 36, 37, 38, 39, 40 Градостроительного кодекса Российской Федерации, Правилами землепользования и застройки муниципального образования «Городское поселение город Ахтубинск Ахтубинского муниципального района Астраханской области», утвержденными решением Совета муниципального образования «Городское поселение город Ахтубинск Ахтубинского муниципального района Астраханской области» от 20.12.2023 № 275/629, Порядком организации и проведения публичных слушаний, общественных обсуждений по вопросам градостроительной деятельности на территории муниципального образования «Город Ахтубинск», утвержденным решением Совета муниципального образования «Город Ахтубинск» от 09.06.2021 № 99/24, Уставом муниципального образования «Городское поселение город Ахтубинск Ахтубинского муниципального района Астраханской области», администрация **ПОСТАНОВЛЯЕТ:**

1. Предоставить отделу по управлению земельными ресурсами и землеустройству администрации муниципального образования «Городское поселение город Ахтубинск Ахтубинского муниципального района Астраханской области» разрешение на условно разрешенный вид использования земельного участка в КК 30:01:150304:ЗУ1, расположенного по адресному ориентиру: Астраханская область, Ахтубинский район, город Ахтубинск, ул. Астраханская, согласно приложенной схеме расположения земельного участка на кадастровом

плане территории (прилагается): площадью 450 кв.м:

установить вид разрешенного использования: «Объекты дорожного сервиса» код – 4.9.1 Ж-1. Зона застройки индивидуальными жилыми домами.

Справочно. 4.9.1 Размещение зданий и сооружений дорожного сервиса. Содержание данного вида разрешенного использования включает в себя содержание видов разрешенного использования с кодами 4.9.1.1 - 4.9.1.4

2. Разместить настоящее постановление на официальном сайте администрации муниципального образования «Городское поселение город Ахтубинск Ахтубинского муниципального района Астраханской области» в информационно - телекоммуникационной сети «Интернет».

3. Настоящее постановление вступает в силу с момента его подписания.

4. Контроль за исполнением настоящего постановления возложить на начальника отдела архитектуры, капитального ремонта и строительства.

Врио главы муниципального образования

А.А. Сиваков

АДМИНИСТРАЦИЯ МУНИЦИПАЛЬНОГО ОБРАЗОВАНИЯ  
«ГОРОДСКОЕ ПОСЕЛЕНИЕ ГОРОД АХТУБИНСК АХТУБИНСКОГО  
МУНИЦИПАЛЬНОГО РАЙОНА АСТРАХАНСКОЙ ОБЛАСТИ»

**П Р О Т О К О Л**

проведения общественных обсуждений

Администрации муниципального образования «Городское поселение город Ахтубинск  
Ахтубинского муниципального района Астраханской области»

24.02.2025 г.

№ 520/арх

Председатель комиссии:

Н.Г. Стебенькова – начальник отдела архитектуры, капитального ремонта и строительства.

Заместитель председателя комиссии:

А.В. Козлова – заместитель начальника отдела архитектуры, капитального ремонта и строительства.

Секретарь комиссии:

М.В. Матлахова – инспектор отдела архитектуры, капитального ремонта и строительства.

Члены комиссии:

И.Г. Боканева – заместитель главы администрации по правовым и юридическим вопросам;

М.С. Барсуков – начальник сектора по взаимодействию с органами государственной власти юридического отдела;

А.Р. Манташова – начальник юридического отдела;

Т.А. Шумова – начальник отдела по управлению земельными ресурсами и землеустройству;

О.В. Шарова – начальник отдела жилищно - коммунального хозяйства и благоустройства;

Г.И. Зенюкова – начальник сектора дорожного хозяйства и капитального строительства.

Общественные обсуждения проводятся в соответствии со ст. 5.1, 38-40 Градостроительного кодекса Российской Федерации, ст. 28 Федерального закона от 06.10.2003 № 131-ФЗ «Об общих принципах организации местного самоуправления в Российской Федерации», Порядком организации и проведения публичных слушаний, общественных обсуждений по вопросам градостроительной деятельности на территории муниципального образования «Городское поселение город Ахтубинск Ахтубинского муниципального района Астраханской области», утвержденным решением Совета муниципального образования «Город Ахтубинск» от 09.06.2021 № 99/24.

Информация об организаторе общественных обсуждений: администрация муниципального образования «Городское поселение город Ахтубинск Ахтубинского муниципального района Астраханской области».

Место проведения: Астраханская область, г. Ахтубинск, Щербакова ул., д. 14, 2 этаж.

Дата проведения: 24 февраля 2025г.

Начало проведения: 12 часов 30 минут.

### ПОВЕСТКА ДНЯ

**1.** На основании распоряжения администрации муниципального образования «Городское поселение город Ахтубинск Ахтубинского муниципального района Астраханской области» от 11.02.2025 № 89-р, **СЛУШАЛИ:**

Стебенькову Н.Г. – о повестке собрания – обсуждение проекта постановления администрации муниципального образования «Городское поселение город Ахтубинск Ахтубинского муниципального района Астраханской области» «Разрешение на условно разрешенный вид использования земельного участка в КК 30:01:150304:3У1, расположенного по адресному ориентиру: Астраханская область, Ахтубинский район, город Ахтубинск, ул. Астраханская».

В соответствии со статьей 40 Градостроительного кодекса Российской Федерации, проект, до его утверждения подлежит обязательному рассмотрению на общественных обсуждениях.

Срок проведения общественных обсуждений со дня оповещения жителей муниципального образования об их проведении до дня опубликования заключения о результатах общественных обсуждений установлен п. 7 статьей 39 Градостроительного кодекса Российской Федерации и не может быть более одного месяца.

Информация, содержащаяся в опубликованном оповещении о начале общественных обсуждений (на основании п.4 ст. 5.1 Градостроительного кодекса Российской Федерации):

Дата и источник опубликования:

- газета «Испытатель» от 12.02.2025 г. № 5 (1447). «Оповещение о начале общественных обсуждений»;

- официальный сайт администрации муниципального образования «Городское поселение город Ахтубинск Ахтубинского муниципального района Астраханской области» [www.adm-ah tubinsk.ru](http://www.adm-ah tubinsk.ru).

В ходе подготовки и проведения общественных обсуждений замечаний и возражений по проекту постановления администрации муниципального образования «Городское поселение город Ахтубинск Ахтубинского муниципального района Астраханской области» «Разрешение на условно разрешенный вид использования земельного участка в КК 30:01:150304:3У1, расположенного по адресному ориентиру: Астраханская область, Ахтубинский район, город Ахтубинск, ул. Астраханская» не поступило.

Информация о сроке, в течение которого принимались предложения и замечания участников общественных обсуждений: в течение 10 дней с момента официального обнаружения.

### **РЕШИЛИ:**

Согласовать проект постановления администрации муниципального образования «Городское поселение город Ахтубинск Ахтубинского муниципального района Астраханской области» «Разрешение на условно разрешенный вид использования земельного участка в КК 30:01:150304:3У1, расположенного по адресному ориентиру:

Астраханская область, Ахтубинский район, город Ахтубинск, ул. Астраханская».

Голосование: «за» - 100% участников  
«против» - 0% участников  
«воздержались» - 0%.

Начальник отдела архитектуры, капитального ремонта и строительства \_\_\_\_\_ Н.Г. Стебенькова

Заместитель начальника отдела архитектуры, капитального ремонта и строительства \_\_\_\_\_ А.В. Козлова

Инспектор отдела архитектуры, капитального ремонта и строительства \_\_\_\_\_ М.В. Матлахова

Члены комиссии:

Заместитель главы администрации по правовым и юридическим вопросам \_\_\_\_\_ И.Г. Боканева

Начальник сектора по взаимодействию с органами государственной власти юридического отдела \_\_\_\_\_ М.С. Барсуков

Начальник юридического отдела \_\_\_\_\_ А.Р. Манташова

Начальник отдела по управлению земельными ресурсами и землеустройству \_\_\_\_\_ Т.А. Шумова

Начальник отдела жилищно – коммунального хозяйства и благоустройства; \_\_\_\_\_ О.В. Шарова

Начальник сектора дорожного хозяйства и капитального строительства. \_\_\_\_\_ Г.И. Зенюкова



















**Схема расположения земельного участка или земельных участков на кадастровом плане территории**

Условный номер земельного участка <b>30:01:150304:ЗУ1</b>		
Площадь земельного участка <b>450</b> м <sup>2</sup>		
Обозначение характерных точек границ	Координаты, м (МСК-30)	
	X	Y
1	2	3
1	633739.45	1310101.81
2	633750.71	1310091.90
3	633770.10	1310114.79
4	633758.84	1310124.70
1	633739.45	1310101.81






Масштаб: 1: 2400

Условные обозначения:			
№ п/п	Название условного знака	Изображение	Описание изображения
1	2	3	4
1	Характерная точка границы:		
	а) характерная точка границы земельного участка, сведения ЕГРН о которой не соответствуют требованиям, установленным в соответствии с частью 13 статьи 22 Федерального закона от 13 июля 2015 г. № 218-ФЗ «О государственной регистрации недвижимости»		окружность диаметром 1,5 мм
	б) характерная точка границы земельного участка, сведения ЕГРН о которой соответствуют требованиям, установленным в соответствии с частью 13 статьи 22 Федерального закона от 13 июля 2015 г. № 218-ФЗ «О государственной регистрации недвижимости»		круг черного цвета диаметром 1,5 мм
	в) характерная точка границы земельного участка, сведения о которой отсутствуют в ЕГРН, местоположение которой определено при кадастровых работах (новая характерная точка)		круг красного цвета диаметром 1,5 мм
2	Часть границы:		
	а) часть границы, сведения ЕГРН о которой позволяют однозначно определить ее положение на местности		сплошная линия черного цвета, толщиной 0,2 мм
	б) часть границы, местоположение которой определено при выполнении кадастровых работ		сплошная линия красного цвета, толщиной 0,2 мм (допускается линия черного цвета, выделенная маркером красного цвета, шириной до 3 мм)
	в) часть границы, сведения ЕГРН о которой не позволяют однозначно определить ее положение на местности		пунктирная линия черного цвета, толщиной 0,2 мм, длиной штриха 2 мм и интервалом между штрихами 1 мм
3	Земельный участок, размеры которого могут быть переданы в масштабе разделов графической части		для изображения применяются условные знаки №1, №2
4	Земельный участок, размеры которого не могут быть переданы в масштабе разделов графической части:		
	а) образуемый земельный участок		квадрат красного цвета с длиной стороны 3 мм (допускается знак, выполненный черным цветом, выделять маркером красного цвета)
	б) земельный участок, имеющиеся в ЕГРН сведения о границе которого достаточны для определения ее положения на местности		квадрат черного цвета с длиной стороны 3 мм
	в) земельный участок, имеющиеся в ЕГРН сведения о границе которого недостаточны для определения ее положения на местности		квадрат с длиной стороны 3 мм, очерченный линией черного цвета, толщиной 0,2 мм
	г) земельный участок, представляющий собой единое землепользование с преобладанием обособленных участков, многоконтурный земельный участок, имеющиеся в ЕГРН сведения о границах которых достаточны для определения их положения на местности		квадраты черного цвета с длиной стороны 2 мм, соединенные штрихами черного цвета, толщиной 0,2 мм
	д) земельный участок, представляющий собой единое землепользование с преобладанием обособленных участков, имеющиеся в ЕГРН сведения о границах которых недостаточны для определения их положения на местности		квадраты с длиной стороны 2 мм, очерченные линией черного цвета, толщиной 0,2 мм, соединенные штрихами черного цвета, толщиной 0,2 мм
	е) земельный участок, представляющий собой единое землепользование с преобладанием условных участков, имеющиеся в ЕГРН сведения о границах которых достаточны для определения их положения на местности		сплошные параллельные линии толщиной 0,2 мм и расстоянием между ними 1 мм
	ж) земельный участок, представляющий собой единое землепользование с преобладанием условных участков, имеющиеся в ЕГРН сведения о границах которых недостаточны для определения их положения на местности		пунктирные параллельные линии с расстоянием между ними 1 мм. Интервал между штрихами – 1 мм, длина штриха – 2 мм, толщина – 0,2 мм
5	Пункт геодезической основы:		
	а) пункт государственной геодезической сети		равносторонний треугольник со стороной 3,0 мм с точкой внутри
	б) пункт геодезической сети специального назначения, созданной в соответствии с законодательством Российской Федерации о геодезии и картографии		квадрат со стороной 2,0 мм с точкой внутри
6	Точка съемочного обоснования		окружность диаметром 2,0 мм с точкой внутри
7	Направления геодезических построений при создании съемочного обоснования		сплошная линия черного цвета толщиной 0,5 мм



8	Направления геодезических построений при определении координат характерных точек границ земельного участка		сплошная линия черного цвета со стрелкой толщиной 0,2 мм

## **ЗАКЛЮЧЕНИЕ**

о результате общественного обсуждения

проекта постановления администрации муниципального образования «Городское поселение город Ахтубинск Ахтубинского муниципального района Астраханской области» «Разрешение на условно разрешенный вид использования земельного участка в КК 30:01:000000:855:ЗУ1, расположенного по адресному ориентиру:

Астраханская область, Ахтубинский район, город Ахтубинск, ул. 2-я Железнодорожная»

**Дата оформления: 24 февраля 2025 г**

Количество участников общественного обсуждения: в общественном обсуждении приняли участие члены Комиссии - 8 чел.; жители г. Ахтубинска, представители предприятий и учреждений города – 0 чел.

Реквизиты протокола общественных обсуждений: Протокол проведения общественных обсуждений № 519/арх от 24.02.2025 года.

Информация об организаторе общественных обсуждений: администрация муниципального образования «Городское поселение город Ахтубинск Ахтубинского муниципального района Астраханской области», распоряжение администрации муниципального образования «Городское поселение город Ахтубинск Ахтубинского муниципального района Астраханской области» от 11.02.2025 № 94-р.

Наименование проекта, рассмотренного на общественном обсуждении: проект постановления администрации муниципального образования «Город Ахтубинск» «Разрешение на условно разрешенный вид использования земельного участка в КК 30:01:000000:855:ЗУ1, расположенного по адресному ориентиру: Астраханская область, Ахтубинский район, город Ахтубинск, ул. 2-я Железнодорожная».

Информация о проекте, подлежащая рассмотрению на общественных обсуждениях: «Проект постановления администрации муниципального образования «Городское поселение город Ахтубинск Ахтубинского муниципального района Астраханской области» «Разрешение на условно разрешенный вид использования земельного участка в КК 30:01:000000:855:ЗУ1, расположенного по адресному ориентиру: Астраханская область, Ахтубинский район, город Ахтубинск, ул. 2-я Железнодорожная»,

по служебной записке: отдела по управлению земельными ресурсами и землеустройству администрации муниципального образования «Городское поселение город Ахтубинск Ахтубинского муниципального района Астраханской области» от 05.02.2025 № 406 на предоставление разрешения на условно разрешенный вид использования земельного участка в КК 30:01:000000:855:ЗУ1, расположенного по адресному ориентиру: Астраханская область, Ахтубинский район, город Ахтубинск, ул. 2-я Железнодорожная, согласно приложенной схеме расположения земельного участка на кадастровом плане территории, площадью 742 кв.м, по следующим показателям: необходимо установить вид разрешенного использования: «Объекты дорожного сервиса» код – 4.9.1 П-1. Производственная зона.

Справочно. 4.9.1 Размещение зданий и сооружений дорожного сервиса. Содержание данного вида разрешенного использования включает в себя содержание видов разрешенного использования с кодами 4.9.1.1 - 4.9.1.4.

Публикация распоряжения администрации муниципального образования «Городское поселение город Ахтубинск Ахтубинского муниципального района Астраханской области» от 11.02.2025 № 94-р «О назначении общественных обсуждений по проекту постановления администрации муниципального

образования «Городское поселение город Ахтубинск Ахтубинского муниципального района Астраханской области» «Разрешение на условно разрешенный вид использования земельного участка в КК 30:01:000000:855:ЗУ1, расположенного по адресному ориентиру: Астраханская область, Ахтубинский район, город Ахтубинск, ул. 2-я Железнодорожная» [www.adm-ah tubinsk.ru](http://www.adm-ah tubinsk.ru) и «Оповещение о начале общественных обсуждений» в газете «Испытатель» от 12.02.2025 № 5 (1447).

В ходе подготовки и проведения общественного обсуждения замечаний и возражений по проекту постановления администрации муниципального образования «Городское поселение город Ахтубинск Ахтубинского муниципального района Астраханской области» «Разрешение на условно разрешенный вид использования земельного участка в КК 30:01:000000:855:ЗУ1, расположенного по адресному ориентиру: Астраханская область, Ахтубинский район, город Ахтубинск, ул. 2-я Железнодорожная» не поступало.

**ВЫВОД:**

1. Общественные обсуждения считать состоявшимися.
2. Рекомендовать Главе администрации муниципального образования «Городское поселение город Ахтубинск Ахтубинского муниципального района Астраханской области» принять решение о выдаче разрешения на условно разрешенный вид использования земельного участка в КК 30:01:000000:855:ЗУ1, расположенного по адресному ориентиру: Астраханская область, Ахтубинский район, город Ахтубинск, ул. 2-я Железнодорожная».
3. Отделу архитектуры, капитального ремонта и строительства подготовить постановление «Разрешение на условно разрешенный вид использования земельного участка в КК 30:01:000000:855:ЗУ1, расположенного по адресному ориентиру: Астраханская область, Ахтубинский район, город Ахтубинск, ул. 2-я Железнодорожная».

Начальник отдела архитектуры, капитального  
ремонта и строительства \_\_\_\_\_ Н.Г. Стебенькова

Заместитель начальника отдела архитектуры,  
капитального ремонта и строительства \_\_\_\_\_ А.В. Козлова

Инспектор отдела архитектуры, капитального  
ремонта и строительства \_\_\_\_\_ М.В. Матлахова