

## Ходатайство об установлении публичного сервитута

1	<u>Министерство энергетики Российской Федерации</u> (наименование органа, принимающего решение об установлении публичного сервитута)	
2	Сведения о лице, представившем ходатайство об установлении публичного сервитута (далее - заявитель):	
2.1	Полное наименование	Публичное акционерное общество «Федеральная сетевая компания - «Россети»
2.2	Сокращенное наименование (при наличии)	ПАО «Россети»
2.3	Организационно-правовая форма	Публичное акционерное общество
2.4	Почтовый адрес (индекс, субъект Российской Федерации, населенный пункт, улица, дом)	г. Москва, 121353, вн.тер. г. муниципальный округ Можайский, ул. Беловежская, д. 4
2.5	Адрес электронной почты	info@rosseti.ru
2.6	ОГРН	1024701893336
2.7	ИНН	4716016979
3	Сведения о представителе заявителя:	
3.1	Фамилия	Иванков
	Имя	Николай
	Отчество (при наличии)	Сергеевич
3.2	Адрес электронной почты (при наличии)	org@fskees.ru, gornostaeva-ms@fskees.ru, ig_melikova@u-k-c.ru
3.3	Телефон	8 (8793)369-950; 8 (8793) 238-654, 8 (929)840-72-62
3.4	Наименование и реквизиты документа, подтверждающего полномочия представителя заявителя	Доверенность от 18.09.2025 № 114-25
4	Прошу установить публичный сервитут в отношении земель и (или) земельного участка (земельных участков) в целях эксплуатации объекта электросетевого хозяйства федерального значения «Воздушная линия электропередачи 220 кВ «Харабали», в соответствии с пунктом 1 статьи 3.6 Федерального закона от 25.10.2001 № 137-ФЗ «О введении в действие Земельного кодекса Российской Федерации»	
5	Испрашиваемый срок публичного сервитута <u>49 лет</u>	
6	Срок, в течение которого использование земельного участка (его части) и (или) расположенного на нем объекта недвижимости в соответствии с их разрешенным использованием будет в соответствии с подпунктом 4 пункта 1 статьи 39 <sup>41</sup> Земельного кодекса Российской Федерации невозможно или существенно затруднено в связи с осуществлением деятельности, для обеспечения которой устанавливается публичный сервитут (при возникновении таких обстоятельств) - не требуется к заполнению	
7	Обоснование необходимости установления публичного сервитута Свидетельство о государственной регистрации права 30-АА №531415 от 22.11.2010 г. на объект права: «Воздушная линия электропередачи 220 кВ	

	«Харабали», запись регистрации №30-30-02/006/2008-656 от 03.12.2008.			
8	Сведения о правообладателе инженерного сооружения, которое переносится в связи с изъятием земельного участка для государственных или муниципальных нужд, а также о правообладателе инженерного сооружения, являющегося линейным объектом, реконструкция, капитальный ремонт которого (реконструкция, капитальный ремонт участков (частей) которого) осуществляются в связи с планируемым строительством, реконструкцией, капитальным ремонтом объектов капитального строительства, в случае, если заявитель не является правообладателем указанного инженерного сооружения (в данном случае указываются сведения в объеме, предусмотренном строкой 2 настоящей формы) (заполняется в случае, если ходатайство об установлении публичного сервитута подается с целью установления публичного сервитута в целях реконструкции инженерного сооружения, являющегося линейным объектом, реконструкции его участка (части), которое переносится в связи с изъятием такого земельного участка для государственных или муниципальных нужд, а также если ходатайство об установлении публичного сервитута подается с целью установления публичного сервитута в целях реконструкции, капитального ремонта инженерного сооружения, являющегося линейным объектом, реконструкции, капитального ремонта его участков (частей))			
9	Кадастровые номера земельных участков (при их наличии), в отношении которых подано ходатайство об установлении публичного сервитута, адреса или иное описание местоположения таких земельных участков	1	30:01:000000:6	Астраханская обл., р-н Ахтубинский, г. Ахтубинск
2		30:01:000000:17	Астраханская обл., р-н Ахтубинский, г. Ахтубинск	
3		30:01:000000:25	Астраханская обл., р-н Ахтубинский, г. Ахтубинск	
4		30:01:000000:36	обл. Астраханская, р-н Ахтубинский	
5		30:01:000000:20	Астраханская обл., р-н Ахтубинский	
6		30:01:000000:7	Астраханская область, р-н Ахтубинский	
7		30:01:000000:1	Астраханская область, р-н Ахтубинский, Владимировская оросительная система	
8		30:01:000000:26	Российская Федерация, Астраханская область, р-н Ахтубинский	
9		30:01:150236	Астраханская область, муниципальный район Ахтубинский, городское поселение город Ахтубинск, город Ахтубинск	
10		30:01:150236:193	Астраханская область, р-н Ахтубинский, г. Ахтубинск, ул. Франко	
11		30:01:150236:195	Астраханская область, р-н Ахтубинский, г. Ахтубинск, ул. Франко, 18	
12		30:01:150229	Астраханская область, муниципальный район Ахтубинский, городское поселение город Ахтубинск, город Ахтубинск	
13		30:01:150214	Астраханская область, муниципальный район Ахтубинский, городское поселение город Ахтубинск, город Ахтубинск	

14	30:01:150216	Астраханская область, муниципальный район Ахтубинский, городское поселение город Ахтубинск, город Ахтубинск
15	30:01:150103	Астраханская область, муниципальный район Ахтубинский, городское поселение город Ахтубинск, город Ахтубинск
16	30:01:150103:38	обл. Астраханская, р-н Ахтубинский, г. Ахтубинск
17	30:01:150236:153	Астраханская область, р-н Ахтубинский, г. Ахтубинск, ул. 2-я Железнодорожная, 3 (в районе здания МП ЦЖКХ)
18	30:01:000000:1235	Астраханская область, р-н Ахтубинский
19	30:01:150103:2921	Астраханская область, Ахтубинский район
20	30:01:000000:1363	Астраханская область, Ахтубинский район
21	30:01:150103:2906	Астраханская область, Ахтубинский район
22	30:01:150103:40	обл. Астраханская, р-н Ахтубинский, г. Ахтубинск, ул. 2-я Железнодорожная, 3-а
23	30:01:150103:2574	Астраханская область, р-н Ахтубинский, г. Ахтубинск, ул. 2-я Железнодорожная, 3-а (в районе производственной базы)
24	30:01:150601	Астраханская область, муниципальный район Ахтубинский, городское поселение город Ахтубинск, город Ахтубинск
25	30:01:150601:122	Астраханская область, Ахтубинский р-н
26	30:01:150103:45	Астраханская область, р-н Ахтубинский, г. Ахтубинск, ул. 2-я Железнодорожная, 7-б
27	30:01:150103:47	Местоположение установлено относительно ориентира, расположенного в границах участка. Почтовый адрес ориентира: Астраханская область, р-н Ахтубинский, г. Ахтубинск, ул. 2-я Железнодорожная, 7-г.
28	30:01:150601:119	Астраханская область, Ахтубинский район
29	30:01:000000:855	Российская Федерация, Астраханская область, р-н Ахтубинский, вдоль ж/д Волгоград-Астрахань на север до границы с Р. Казахстан
30	30:01:150103:49	Российская Федерация, Астраханская область, муниципальный район Ахтубинский, городское поселение город Ахтубинск, город Ахтубинск, улица Железнодорожная, земельный участок 2
31	30:01:150601:120	Астраханская область, Ахтубинский район
32	30:01:000000:1364	Астраханская область, Ахтубинский район
33	30:01:000000:1361	Астраханская область, Ахтубинский р-н

34	30:01:150301	Астраханская область, муниципальный район Ахтубинский, городское поселение город Ахтубинск, город Ахтубинск
35	30:01:150301:2796	Астраханская область, Ахтубинский р-н, вдоль ж/д Волгоград-Астрахань на север до границы с Р. Казахстан
36	30:01:000000:853	Астраханская область, р-н Ахтубинский, вдоль ж/д Волгоград-Астрахань на север до границы с Р. Казахстан
37	30:01:150301:526	Местоположение установлено относительно ориентира, расположенного в границах участка. Почтовый адрес ориентира: Астраханская область, р-н Ахтубинский, г. Ахтубинск, микрорайон Мелиораторов, 15
38	30:01:150301:530	Местоположение установлено относительно ориентира, расположенного в границах участка. Почтовый адрес ориентира: Астраханская область, р-н Ахтубинский, г. Ахтубинск, микрорайон Мелиораторов, 11-а
39	30:01:150301:510	Астраханская область, р-н Ахтубинский, г. Ахтубинск, пос. Мелиораторов
40	30:01:150301:518	Местоположение установлено относительно ориентира, расположенного в границах участка. Почтовый адрес ориентира: обл. Астраханская, р-н Ахтубинский, г. Ахтубинск, микрорайон Мелиораторов, 1
41	30:01:150301:525	Местоположение установлено относительно ориентира, расположенного в границах участка. Почтовый адрес ориентира: Астраханская область, р-н Ахтубинский, г. Ахтубинск, микрорайон Мелиораторов, 16
42	30:01:150301:36	Астраханская область, муниципальный район Ахтубинский, городское поселение город Ахтубинск, город Ахтубинск, улица Кочубея, земельный участок 2б
43	30:01:150301:347	Астраханская область, Ахтубинский муниципальный район, городское поселение город Ахтубинск, г. Ахтубинск, ул. Кочубея, з/у 2а
44	30:01:150301:2291	Астраханская область, Ахтубинский муниципальный район, городское поселение город Ахтубинск, г. Ахтубинск, ул. Кочубея, з/у. 2а/1
45	30:01:150301:2788	Астраханская область, Ахтубинский район
46	30:01:150301:2829	Астраханская область, муниципальный район Ахтубинский, городское поселение город Ахтубинск, город Ахтубинск, улица Звездная, земельный участок 1а
47	30:01:150301:2283	Астраханская область, р-н Ахтубинский, г. Ахтубинск, ул. Айвазовского, 19

48	30:01:150301:2815	Астраханская область, Ахтубинский район
49	30:01:150301:2782	Астраханская область, Ахтубинский район
50	30:01:150103:2904	Астраханская область, Ахтубинский р-н
51	30:01:150301:543	Астраханская область, муниципальный район Ахтубинский, городское поселение город Ахтубинск, город Ахтубинск, улица Айвазовского, земельный участок 40
52	30:01:150301:2785	Астраханская область, Ахтубинский район
53	30:01:150301:217	Местоположение установлено относительно ориентира, расположенного в границах участка. Почтовый адрес ориентира: Астраханская область, р-н Ахтубинский, г. Ахтубинск, ул. Кочубея, 56.
54	30:01:150301:2784	Астраханская область, Ахтубинский район
55	30:01:150301:241	Местоположение установлено относительно ориентира, расположенного в границах участка. Почтовый адрес ориентира: Астраханская область, р-н Ахтубинский, г. Ахтубинск, ул. Кочубея, 58
56	30:01:150103:2924	Астраханская область, Ахтубинский район
57	30:01:150301:483	Астраханская область, р-н Ахтубинский, г. Ахтубинск, ул. Кочубея
58	30:01:000000:1230	Астраханская область, Ахтубинский район
59	30:01:000000:27	Астраханская область, р-н Ахтубинский
60	30:01:150303	Астраханская область, муниципальный район Ахтубинский, городское поселение город Ахтубинск, город Ахтубинск
61	30:01:150303:1355	Астраханская область, Ахтубинский район
62	30:01:000000:1362	Астраханская область, Ахтубинский р-н
63	30:01:160102	Астраханская область, муниципальный район Ахтубинский, городское поселение город Ахтубинск, город Ахтубинск
64	30:01:160102:1291	Астраханская область, Ахтубинский район
65	30:01:000000:895	Астраханская область, Ахтубинский район, г. Ахтубинск
66	30:01:160102:576	Российская Федерация, Астраханская область, муниципальный район Ахтубинский, городское поселение город Ахтубинск, город Ахтубинск, территория № 6, земельный участок 5
67	30:01:160102:445	Местоположение установлено относительно ориентира, расположенного в границах участка. Почтовый адрес ориентира: Астраханская область, р-н Ахтубинский, 1,5 км на юго-восток от г. Ахтубинск.

68	30:01:140101	Астраханская область, муниципальный район Ахтубинский, сельское поселение Успенский сельсовет
69	30:01:140101:231	Астраханская обл., р-н Ахтубинский, с Успенка, 6 км северо-восточнее с. Успенка, левая сторона автодороги Волгоград-Астрахань, по границе с МО «г. Ахтубинск»
70	30:01:140101:228	Местоположение установлено относительно ориентира, расположенного в границах участка. Почтовый адрес ориентира: Астраханская область, р-н Ахтубинский, 6,0-6,5 км северо-восточнее с. Успенка, участок поле № 1.
71	30:01:140101:367	Астраханская область, р-н Ахтубинский, примерно в 6 км по направлению на северо-запад от ориентира с. Успенка
72	30:01:140101:214	Астраханская область, р-н Ахтубинский, примерно в 6 км по направлению на северо-запад от ориентира с. Успенка
73	30:01:140101:213	Астраханская область, р-н Ахтубинский, примерно в 6 км по направлению на северо-запад от ориентира с. Успенка
74	30:01:140101:215	Астраханская область, р-н Ахтубинский, примерно в 6 км по направлению на северо-запад от ориентира с. Успенка
75	30:01:140101:212	Астраханская область, р-н Ахтубинский, примерно в 12 км по направлению на северо-запад от ориентира с. Успенка
76	30:01:140106	Астраханская область, муниципальный район Ахтубинский, сельское поселение Успенский сельсовет
77	30:01:010302	Астраханская область, муниципальный район Ахтубинский, сельское поселение Батаевский сельсовет
78	30:01:010302:209	Астраханская область, р-н Ахтубинский, 7,5-8,5 км северо-восточнее с. Батаевка, левая сторона ВОС
79	30:01:010302:212	Астраханская область, р-н Ахтубинский, в 7,5-8,0 северо-восточнее с. Батаевка
80	30:01:010302:409	Астраханская область, Ахтубинский район, примерно в 6 км по направлению на северо-восток от с. Батаевка
81	30:01:010302:169	Астраханская обл, р-н Ахтубинский, примерно в 9 км по направлению на северо-восток от с. Батаевка
82	30:01:010302:273	Астраханская область, р-н Ахтубинский, 8-9 км северо-восточнее с. Батаевка
83	30:01:010302:274	Астраханская область, р-н Ахтубинский, 8-8,5 км северо-восточнее с. Батаевка

84	30:01:070101	Астраханская область, муниципальный район Ахтубинский, сельское поселение село Ново-Николаевка
85	30:01:070101:205	Астраханская обл., р-н Ахтубинский, примерно в 5 км по направлению на юго-запад от с. Ново-Николаевка
86	30:01:070101:334	Астраханская обл, р-н Ахтубинский, с Ново-Николаевка, 12 км севернее, район х. Гуназин
87	30:01:070101:223	Астраханская обл, р-н Ахтубинский, примерно в 10 км по направлению на север от с. Ново-Николаевка, в районе х. Ефанка, из земель СПК «Новониколаевский»
88	30:01:070101:224	Астраханская обл., р-н Ахтубинский, примерно в 10 км по направлению на север от с. Ново-Николаевка, в районе х. Ефанка, из земель СПК «Новониколаевский»
89	30:01:070101:514	Астраханская область, Ахтубинский район, 11-13 км северо-восточнее с. Ново-Николаевка
90	30:01:070101:352	Астраханская область, р-н Ахтубинский, примерно в 13 км по направлению на северо-восток с.Ново-Николаевка, район х.Ифанка
91	30:01:070101:247	Астраханская обл, р-н Ахтубинский, примерно в 13 км по направлению на северо-восток от с. Ново-Николаевка, район х. Ифанка
92	30:01:070101:233	Астраханская обл, р-н Ахтубинский, примерно в 13 км по направлению на северо-восток от с. Ново-Николаевка, район х. Ифанка
93	30:01:070301:74	Астраханская обл., р-н Ахтубинский, 13 км на северо-восток от с. Ново-Николаевка, район х. Ифанка
94	30:01:070101:276	Астраханская обл., р-н Ахтубинский, примерно в 12 км по направлению на северо-восток от с. Ново-Николаевка, район х. Ифанка
95	30:01:070101:277	Астраханская обл., р-н Ахтубинский, примерно в 12 км по направлению на северо-восток от с. Ново-Николаевка, район х. Ифанка
96	30:01:070101:236	Астраханская обл, р-н Ахтубинский, примерно в 13 км по направлению на северо-восток от с. Ново-Николаевка
97	30:01:070101:232	Астраханская обл., р-н Ахтубинский, примерно в 13 км по направлению на юго-восток от с. Ново-Николаевка, район х. Ифанка

98	30:01:070101:234	Астраханская обл., р-н Ахтубинский, примерно в 13 км по направлению на северо-восток от с. Ново-Николаевка, район х. Ифанка
99	30:01:000000:1258	Астраханская область, Ахтубинский район, 10-10,5 км северо-восточнее с. Ново-Николаевка
100	30:01:070101:245	Астраханская область, р-н Ахтубинский, примерно в 13 км по направлению на северо-восток от с. Ново-Николаевка, участок в районе х. Кресты, х. Теличка
101	30:01:070101:239	Астраханская обл., р-н Ахтубинский, примерно в 11 км по направлению на северо-восток от с. Ново-Николаевка, в районе х. Телички
102	30:01:070101:333	Астраханская обл., р-н Ахтубинский, с Ново-Николаевка, 10.7-15.5 км северо-восточнее с. Ново-Николаевка, участок в районе хутора «Золин»
103	30:01:070101:222	Астраханская область, р-н Ахтубинский, примерно в 8 км по направлению на северо-восток от с. Ново-Николаевка
104	30:01:070101:509	Астраханская область, Ахтубинский район
105	30:01:020301	Астраханская область, муниципальный район Ахтубинский, сельское поселение село Болхуны
106	30:01:020301:447	Астраханская область, Ахтубинский район, 12-14 км северо-восточнее с. Болхуны
107	30:01:020301:493	Астраханская область, Ахтубинский район, примерно в 11 км по направлению на северо-восток от с. Болхуны
108	30:01:020301:251	Астраханская обл, р-н Ахтубинский, примерно в 17-17,5 км по направлению на северо-восток от с. Болхуны
109	30:01:020301:463	Астраханская область, Ахтубинский район
110	30:01:020301:462	Астраханская область, Ахтубинский район
111	30:01:020301:481	Астраханская область, Ахтубинский район
112	30:01:020301:512	Российская Федерация, Астраханская область, Ахтубинский р-н, 10-12 км северо-восточнее с. Болхуны
113	30:01:020301:531	Российская Федерация, Астраханская область, Ахтубинский район, 11,5-12 км северо-восточнее с. Болхуны
114	30:01:020301:511	Астраханская область, Ахтубинский р-н, 11-12 км северо-восточнее с. Болхуны




115	30:01:020301:266	Астраханская обл., р-н Ахтубинский, примерно в 200 м по направлению на восток от с.Болхуны
116	30:01:110201	Астраханская область, муниципальный район Ахтубинский, сельское поселение Сокрутовский сельсовет
117	30:01:110201:156	Российская Федерация, Астраханская область, р-н Ахтубинский, 15 км на северо-восток от с. Сокрутовка
118	30:01:110201:334	Российская Федерация, Астраханская область, Ахтубинский район, 15 км на северо-восток от с. Сокрутовка
119	30:01:110201:320	Российская Федерация, Астраханская область, р-н Ахтубинский, примерно в 8 км. по направлению на северо-запад с. Сокрутовка, левая сторона автодороги Волгоград-Астрахань
120	30:01:110201:319	Российская Федерация, Астраханская область, р-н Ахтубинский, примерно в 8 км. по направлению на северо-запад с. Сокрутовка, левая сторона автодороги Волгоград-Астрахань
121	30:01:000000:1636	Российская Федерация, Астраханская область, Ахтубинский район, 10-16 км северо-восточнее с.
122	30:01:110201:325	Российская Федерация, Астраханская область, Ахтубинский район, примерно в 8 км. по направлению на северо-запад с. Сокрутовка, левая сторона автодороги Волгоград-Астрахань
123	30:01:110201:197	Астраханская область, р-н Ахтубинский, 10 км северо-восточнее с.Сокрутовка
124	30:01:110201:196	Астраханская область, р-н Ахтубинский, 10-11 км северо-восточнее с. Сокрутовка
125	30:01:110201:153	Местоположение установлено относительно ориентира, расположенного за пределами участка. Ориентир с. Сокрутовка. Почтовый адрес ориентира: обл. Астраханская, р-н Ахтубинский, с. Сокрутовка.
126	30:01:130302	Астраханская область, муниципальный район Ахтубинский, сельское поселение Удаченский сельсовет
127	30:01:100302:16	Астраханская область, р-н Ахтубинский, в 3,5-5,5 км северо-восточнее с. Пироговка, в районе т. Тюрино
128	30:01:100301	Астраханская область, муниципальный район Ахтубинский, сельское поселение село Пироговка

129	30:01:100301:155	обл. Астраханская, р-н Ахтубинский, 6 км северо-восточнее с. Пироговка, район участка «Тюрин»
130	30:01:100302	Астраханская область, муниципальный район Ахтубинский, сельское поселение село Пироговка
131	30:01:100302:3	Астраханская область, р-н Ахтубинский, 5-10 км на восток от с. Пироговка
132	30:01:130301	Астраханская область, муниципальный район Ахтубинский, сельское поселение Удаченский сельсовет
133	30:01:130301:241	Астраханская область, р-н Ахтубинский, 2 км на восток от с. Удачное
134	30:01:130301:246	Астраханская область, р-н Ахтубинский, 4 км на восток от с. Удачное
135	30:01:130301:272	Астраханская область, Ахтубинский район, 6,7 км восточнее с. Удачное
136	30:01:130301:412	Российская Федерация, Астраханская область, Ахтубинский район, 6-8 км юго-восточнее с. Удачное
137	30:01:040101	Астраханская область, муниципальный район Ахтубинский, сельское поселение Золотухинский сельсовет
138	30:01:040102	Астраханская область, муниципальный район Ахтубинский, сельское поселение Золотухинский сельсовет
139	30:10:000000:4	Астраханская область, р-н Харабалинский, ВЛ-220 кВ "Харабали"
140	30:10:000000:60	Астраханская область, р-н Харабалинский, Пески Берли, ур. Братки
141	30:10:110202:11	Астраханская область, р-н Харабалинский, г. Харабали, ВЛ-220кВ "Харабали"
142	30:10:000000:10	Астраханская обл., р-н Харабалинский, опоры линии электропередачи ВЛ-110 кВ № 410 "Сасыколи- Харабали"
143	30:10:010401	Астраханская область, муниципальный район Харабалинский, сельское поселение Михайловский сельсовет
144	30:10:010401:194	Астраханская обл., Харабалинский р-н, в 6,9 км на северо-восток от с. Михайловка, в 1,6 км от железной дороги, в границах МО «Михайловский сельсовет»

145	30:10:000000:478	Астраханская область, р-н Харабалинский, в 7,5 км на северо-восток от с. Михайловка, в 50 м вдоль от железной дороги, в границах МО «Михайловский сельсовет»
146	30:10:000000:472	Астраханская область, р-н Харабалинский, в 25 км на северо-восток от с. Михайловка до кош. Сатунай, вдоль канала Ахтуба-Азгир, в границах МО «Михайловский сельсовет»
147	30:10:010402	Астраханская область, муниципальный район Харабалинский, сельское поселение Михайловский сельсовет
148	30:10:010402:61	Астраханская область, р-н Харабалинский, в 6 км восточнее с. Михайловка, кошара Штильма
149	30:10:010402:250	Астраханская область, Харабалинский район, в 6,5 км на северо-восток от с. Михайловка, пески Штильма, в границах МО «Михайловский сельсовет»
150	30:10:010402:248	Астраханская обл., Харабалинский р-н, в 6,4 км на северо-восток от с. Михайловка, урочище пески Штильма, вдоль железной дороги, в границах МО «Михайловский сельсовет»
151	30:10:020601	Астраханская область, муниципальный район Харабалинский, сельское поселение Сасыкольский сельсовет
152	30:10:020601:178	Астраханская область, р-н Харабалинский, в 11 км на север от с. Сасыколи, в 3 км от железной дороги, в границах МО «Сасыкольский сельсовет»
153	30:10:020601:137	Астраханская область, р-н Харабалинский, в 12,5 км северо-восточнее с. Сасыколи, в 1,8 км на восток от железной дороги
154	30:10:020601:6	обл. Астраханская, р-н Харабалинский, в 9,5 км севернее с. Сасыколи, в 1,1 км от железной дороги, в границах МО «Сасыкольский сельсовет»
155	30:10:020601:214	Астраханская обл., р-н Харабалинский, в 9,5 км на северо-восток от с. Сасыколи, в 3 км на север от песков Вонючие, в границах МО «Сасыкольский сельсовет»
156	30:10:020601:193	Астраханская обл., р-н Харабалинский, в 8 км на северо-восток от с. Сасыколи, в 100 м от железной дороги, в границах МО «Сасыкольский сельсовет»
157	30:10:020601:90	Астраханская область, р-н Харабалинский, расположенный вблизи Сасыкольской О.С. примерно в 10 км от с. Сасыколи по направлению на север, расположенного в границах участка

		158	30:10:020601:185	Астраханская область, р-н Харабалинский, г. Харабали, участок №3 пастбища расположенные в границах бывшего крестьянского хозяйства «Ялмань»
		159	30:10:000000:642	Астраханская область, Харабалинский район Сасыкольский сельсовет, ВЛ-10 кВ ф.1 ПС Сасыколи
		160	30:10:030301	Астраханская область, муниципальный район Харабалинский, сельское поселение Сасыкольский сельсовет
		161	30:10:000000:1342	Российская Федерация, Астраханская область, р-н Харабалинский, земли племпредприятия «Харабалинское»
		162	30:10:100601	Астраханская область, муниципальный район Харабалинский, городское поселение город Харабали, город Харабали
		163	30:10:100601:316	Астраханская область, р-н Харабалинский, в 10 км северо-восточнее г. Харабали, пески Гашун, в границах МО «Город Харабали»
		164	30:10:100601:539	Астраханская область, Харабалинский р-н, в 8,04 км на север от г. Харабали, вдоль железной дороги, границах муниципального образования «Город Харабали»
		165	30:10:100601:375	Астраханская область, р-н Харабалинский, в 5 км на север от г. Харабали, в 50 м вдоль от железной дороги, в границах МО «Город Харабали»
		166	30:10:000000:804	Астраханская область, р-н Харабалинский, г. Харабали
		167	30:10:000000:1027	Астраханская область, Харабалинский район, г. Харабали, Промзона, 1а
		168	30:10:000000:1285	Астраханская область, Харабалинский район, г. Харабали
		169	30:10:110202	Астраханская область, муниципальный район Харабалинский, городское поселение город Харабали, город Харабали
		170	30:10:110202:165	Астраханская обл., р-н Харабалинский, в 300 м северо-восточнее подстанции, в 400 м восточнее очистных сооружений
		171	30:10:110202:10	Астраханская область, р-н Харабалинский, г. Харабали, Промзона № 30

10	<p>Право, на котором инженерное сооружение принадлежит заявителю (если подано ходатайство об установлении публичного сервитута для реконструкции, капитального ремонта или эксплуатации указанного инженерного сооружения, реконструкции или капитального ремонта участка (части) инженерного сооружения, являющегося линейным объектом) (предоставление правоустанавливающих документов на линейный объект не требуется в случае, если ходатайство об установлении публичного сервитута подано в соответствии со статьей 3.9 Федерального закона от 25 октября 2001 г. № 137-ФЗ «О введении в действие Земельного кодекса Российской Федерации»).</p> <p><u>Выписка из ЕГРН от 05.12.2025, запись о регистрации права собственности от 03.12.2008 № 30-30-02/006/2008-656</u></p>				
11	<p>Сведения о способах представления результатов рассмотрения ходатайства:</p> <table border="1" data-bbox="248 659 1498 993"> <tr> <td data-bbox="248 659 1142 834">в виде электронного документа, который направляется уполномоченным органом заявителю посредством электронной почты</td> <td data-bbox="1142 659 1498 834"><u>Да</u> (да/нет)</td> </tr> <tr> <td data-bbox="248 834 1142 993">в виде бумажного документа, который заявитель получает непосредственно при личном обращении или посредством почтового отправления</td> <td data-bbox="1142 834 1498 993"><u>Да</u> (да/нет)</td> </tr> </table>	в виде электронного документа, который направляется уполномоченным органом заявителю посредством электронной почты	<u>Да</u> (да/нет)	в виде бумажного документа, который заявитель получает непосредственно при личном обращении или посредством почтового отправления	<u>Да</u> (да/нет)
в виде электронного документа, который направляется уполномоченным органом заявителю посредством электронной почты	<u>Да</u> (да/нет)				
в виде бумажного документа, который заявитель получает непосредственно при личном обращении или посредством почтового отправления	<u>Да</u> (да/нет)				
12	<p>Документы, прилагаемые к ходатайству:</p> <ol style="list-style-type: none"> <li>1. Графическое описание местоположения границ публичного сервитута и перечень координат характерных точек этих границ в системе координат, установленной для ведения Единого государственного реестра недвижимости: <ol style="list-style-type: none"> <li>а. Схема расположения границ публичного сервитута в виде файла в формате .pdf в полноцветном режиме с разрешением не менее 300 dpi в масштабе, обеспечивающем читаемость местоположения характерных точек.</li> <li>б. Описание местоположения границ публичного сервитута, содержащего координаты характерных точек границ публичного сервитута, в виде файла в формате .xml, созданного с использованием XML-схем, обеспечивающих считывание и контроль представленных данных.</li> </ol> </li> <li>2. Технический паспорт ВЛ 220кВ «Харабали» (от ПС «Владимировка» до ПС «Харабали»).</li> <li>3. Выписка из ЕГРН от 05.12.2025г. № КУВИ-001/2025-221129117.</li> <li>4. Копия свидетельства о государственной регистрации права 30-АА 531415 от 22.11.2010. (Воздушная линия электропередачи 220 кВ «Харабали»).</li> <li>5. Копия доверенности от 18.09.2025 № 114-25, зарегистрирована в реестре: № 26/122-н/26-2025-6-157, удостоверена Дубровиной Анастасией Альбертовной, временно исполняющей обязанности нотариуса Петкевича Вячеслава Юрьевича по Железноводскому городскому нотариальному округу Ставропольского края.</li> <li>6. Реестр земельных участков, на которые устанавливается сервитут.</li> <li>7. Реестр земельных участков, в отношении которых требуется прекратить право аренды.</li> <li>8. Копия договора аренды земельного участка от 22.10.2003 № 135/03.</li> </ol>				

	<p>9. Копия договора аренды земельного участка от 22.10.2003 № 136/03.</p> <p>10. Копия договора аренды земельного участка от 13.10.2003 № 169.</p> <p>11. Копия договора аренды земельного участка от 25.11.2003 № 573.</p>						
13	<p>Подтверждаю согласие на обработку персональных данных (сбор, систематизацию, накопление, хранение, уточнение (обновление, изменение), использование, распространение (в том числе передачу), обезличивание, блокирование, уничтожение персональных данных, а также иных действий, необходимых для обработки персональных данных в соответствии с законодательством Российской Федерации), в том числе в автоматизированном режиме</p>						
14	<p>Подтверждаю, что сведения, указанные в настоящем ходатайстве, на дату представления ходатайства достоверны; документы (копии документов) и содержащиеся в них сведения соответствуют требованиям, установленным статьей 39<sup>41</sup> Земельного кодекса Российской Федерации</p>						
15	<table border="1"> <tr> <td>Подпись:</td> <td>Дата:</td> </tr> <tr> <td>             _____            (подпись)         </td> <td>           Н.С. Иванков            _____            (инициалы, фамилия)         </td> </tr> <tr> <td></td> <td>«__» _____ 2026 г.</td> </tr> </table>	Подпись:	Дата:	 _____ (подпись)	Н.С. Иванков _____ (инициалы, фамилия)		«__» _____ 2026 г.
Подпись:	Дата:						
 _____ (подпись)	Н.С. Иванков _____ (инициалы, фамилия)						
	«__» _____ 2026 г.						

Меликова И.Г., тел. 8(929)840-72-62, ig\_melikova@u-k-c.ru

*И.Г. Меликова*